

Министерство образования и науки  
Нижегородской области  
Государственное автономное профессиональное  
образовательное учреждение  
«Городецкий Губернский колледж»


**РАБОЧАЯ ПРОГРАММА УЧЕБНОЙ ДИСЦИПЛИНЫ**  
**ОУД.11 География**

**программа подготовки специалистов среднего звена**  
**по специальности 44.02.02 Преподавание в начальных классах**


Городец, 2023

ОДОБРЕНА

методической комиссией преподавателей  
гуманитарно-математического цикла


Председатель  Горбунова Е.В.

Автор:

Преподаватель географии  
 Власова Ю.А.

Составлена в соответствии с ФГОС  
по специальностям 44.02.01  
Дошкольное образование, 44.02.02  
Преподавание в начальных классах,  
44.02.05 Коррекционная педагогика  
в начальном образовании

Заместитель директора по УР

 Горшенина Е.А.

## СОДЕРЖАНИЕ

1. Общая характеристика примерной рабочей программы общеобразовательной дисциплины «География» ..... 4
2. Структура и содержание общеобразовательной дисциплины **Error! Bookmark not defined.**
3. Условия реализации программы общеобразовательной дисциплины ..... **Error! Bookmark not defined.**
4. Контроль и оценка результатов освоения общеобразовательной дисциплины.... 35

# **1. Общая характеристика примерной рабочей программы общеобразовательной дисциплины «География»**

## **1.1. Место дисциплины в структуре основной образовательной программы СПО**

Общеобразовательная дисциплина «География» является обязательной частью общеобразовательного цикла образовательной программы в соответствии с ФГОС СПО и ФГОС СОО по специальности 44.02.02 Преподавание в начальных классах.

## **1.2. Цели и планируемые результаты освоения дисциплины**

### **1.2.1 Цели дисциплины**

Содержание программы общеобразовательной дисциплины «География» направлено на достижение следующих целей:

- освоение системы географических знаний о целостном, многообразном и динамично изменяющемся мире, взаимосвязи природы, населения и хозяйства на всех территориальных уровнях;

- овладение умениями сочетать глобальный, региональный и локальный подходы для описания и анализа природных, социально-экономических, геоэкологических процессов и явлений;

- развитие познавательных интересов, интеллектуальных и творческих способностей посредством ознакомления с важнейшими географическими особенностями и проблемами мира в целом, его отдельных регионов и ведущих стран;

- воспитание уважения к другим народам и культурам, бережного отношения к окружающей природной среде; использование в практической деятельности и повседневной жизни разнообразных географических методов, знаний и умений, а также географической информации;

- нахождение и применение географической информации, включая географические карты, статистические материалы, геоинформационные системы и интернет-ресурсы, для правильной оценки важнейших социально-экономических вопросов международной жизни;

- понимание географической специфики крупных регионов и стран мира в условиях стремительного развития международного туризма и отдыха, деловых и образовательных программ, телекоммуникаций и простого общения.

### **1.2.2. Планируемые результаты освоения общеобразовательной дисциплины в соответствии с ФГОС СПО и на основе ФГОС СОО**

| Наименование и код компетенции   | Планируемые результаты  |  |
|--|---|--|
|  | Общие   | Дисциплинарные   |
| ОК 01. Выбирать способы решения задач профессиональной деятельности применительно к различным контекстам | <p>В части трудового воспитания:</p> <ul style="list-style-type: none"> <li>- готовность к труду, осознание ценности мастерства, трудолюбие;</li> <li>- готовность к активной деятельности технологической и социальной направленности, способность инициировать, планировать и самостоятельно выполнять такую деятельность;</li> <li>- интерес к различным сферам профессиональной деятельности,</li> </ul> <p>Овладение универсальными учебными познавательными действиями:</p> <p>а) базовые логические действия:</p> <ul style="list-style-type: none"> <li>- самостоятельно формулировать и актуализировать проблему, рассматривать ее всесторонне;</li> <li>- устанавливать существенный признак или основания для сравнения, классификации и обобщения;</li> <li>- определять цели деятельности, задавать параметры и критерии их достижения;</li> <li>- выявлять закономерности и противоречия в рассматриваемых явлениях;</li> <li>- вносить коррективы в деятельность,</li> </ul> | <ul style="list-style-type: none"> <li>- понимать роль и место современной географической науки в системе научных дисциплин, ее участия в решении важнейших проблем человечества: приводить примеры проявления глобальных проблем, в решении которых принимает участие современная географическая наука, на региональном уровне, в разных странах, в том числе в России; определять роль географических наук в достижении целей устойчивого развития;</li> <li>- освоить и применить знания о размещении основных географических объектов и территориальной организации природы и общества (понятия и концепции устойчивого развития, зеленой энергетики, глобализации и проблема народонаселения); выбирать и использовать источники географической информации для определения положения и взаиморасположения объектов в пространстве; описывать положение и взаиморасположение географических объектов в пространстве;</li> <li>- сформировать системы комплексных социально ориентированных географических знаний о закономерностях развития природы, размещения населения и хозяйства: различать географические процессы и явления и распознавать их проявления в повседневной жизни; использовать знания об основных географических закономерностях для определения и сравнения свойств изученных географических объектов,</li> </ul> |

|  |   |   |
|--|---|---|
|  | <p>оценивать соответствие результатов целям, оценивать риски последствий деятельности;</p> <ul style="list-style-type: none"> <li>- развивать креативное мышление при решении жизненных проблем</li> </ul> <p>б) базовые исследовательские действия:</p> <ul style="list-style-type: none"> <li>- владеть навыками учебно-исследовательской и проектной деятельности, навыками разрешения проблем;</li> <li>- выявлять причинно-следственные связи и актуализировать задачу, выдвигать гипотезу ее решения, находить аргументы для доказательства своих утверждений, задавать параметры и критерии решения;</li> <li>- анализировать полученные в ходе решения задачи результаты, критически оценивать их достоверность, прогнозировать изменение в новых условиях;</li> <li>- уметь переносить знания в познавательную и практическую области жизнедеятельности;</li> <li>- уметь интегрировать знания из разных предметных областей;</li> <li>- выдвигать новые идеи, предлагать</li> </ul> | <p>явлений и процессов; проводить классификацию географических объектов, процессов и явлений; устанавливать взаимосвязи между социально-экономическими и геоэкологическими процессами и явлениями; между природными условиями и размещением населения, между природными условиями и природно-ресурсным капиталом и отраслевой структурой хозяйства стран; формулировать и/или обосновывать выводы на основе использования географических знаний;</p> <ul style="list-style-type: none"> <li>- владеть географической терминологией и системой базовых географических понятий, умение применять социально-экономические понятия для решения учебных и (или) практико-ориентированных задач;</li> <li>- сформировать знания об основных проблемах взаимодействия природы и общества, о природных и социально-экономических аспектах экологических проблем: описывать географические аспекты проблем взаимодействия природы и общества; приводить примеры взаимосвязи глобальных проблем; приводить примеры возможных путей решения глобальных проблем;</li> </ul> |
|--|---|---|

|  |   |   |
|--|---|---|
|  | <p>оригинальные подходы и решения;</p> <ul style="list-style-type: none"> <li>- способность их использования в познавательной и социальной практике</li> </ul>  |   |
| <p>ОК 02. Использовать современные средства поиска, анализа и интерпретации информации, и информационные технологии для выполнения задач профессиональной деятельности</p> | <p>В области ценности научного познания:</p> <ul style="list-style-type: none"> <li>- сформированность мировоззрения, соответствующего современному уровню развития науки и общественной практики, основанного на диалоге культур, способствующего осознанию своего места в поликультурном мире;</li> <li>- совершенствование языковой и читательской культуры как средства взаимодействия между людьми и познания мира;</li> <li>- осознание ценности научной деятельности, готовность осуществлять проектную и исследовательскую деятельность индивидуально и в группе;</li> </ul> <p>Овладение универсальными учебными познавательными действиями:</p> <p>в) работа с информацией:</p> <ul style="list-style-type: none"> <li>- владеть навыками получения информации из источников разных типов, самостоятельно осуществлять поиск, анализ, систематизацию и интерпретацию информации различных видов и форм</li> </ul> | <ul style="list-style-type: none"> <li>- освоить и применить знания о размещении основных географических объектов и территориальной организации природы и общества (понятия и концепции устойчивого развития, зеленой энергетики, глобализации и проблема народонаселения); выбирать и использовать источники географической информации для определения положения и взаиморасположения объектов в пространстве; описывать положение и взаиморасположение географических объектов в пространстве;</li> <li>- сформировать умения проводить наблюдения за отдельными географическими объектами, процессами и явлениями, их изменениями в результате воздействия природных и антропогенных факторов: определять цели и задачи проведения наблюдений; выбирать форму фиксации результатов наблюдения; формулировать обобщения и выводы по результатам наблюдения;</li> <li>- сформировать умения находить и использовать различные источники географической информации для получения новых знаний о природных и социально-экономических процессах и явлениях, выявления закономерностей и тенденций их развития, прогнозирования: выбирать и использовать источники географической информации (картографические,</li> </ul> |

|   |  |  |
|---|--|--|
|   | <p>представления;</p> <ul style="list-style-type: none"> <li>- создавать тексты в различных форматах с учетом назначения информации и целевой аудитории, выбирая оптимальную форму представления и визуализации;</li> <li>- оценивать достоверность, легитимность информации, ее соответствие правовым и морально-этическим нормам;</li> <li>- использовать средства информационных и коммуникационных технологий в решении когнитивных, коммуникативных и организационных задач с соблюдением требований эргономики, техники безопасности, гигиены, ресурсосбережения, правовых и этических норм, норм информационной безопасности;</li> <li>- владеть навыками распознавания и защиты информации, информационной безопасности личности;</li> </ul> | <p>статистические, текстовые, видео- и фотоизображения, геоинформационные системы), адекватные решаемым задачам; сопоставлять и анализировать географические карты различной тематики и другие источники географической информации для выявления закономерностей социально-экономических, природных и экологических процессов и явлений; определять и сравнивать по географическим картам разного содержания и другим источникам географической информации качественные и количественные показатели, характеризующие географические объекты, процессы и явления; определять и находить в комплексе источников недостоверную и противоречивую географическую информацию для решения учебных и (или) практико-ориентированных задач; самостоятельно находить, отбирать и применять различные методы познания для решения практико-ориентированных задач;</p> |
| <p>ОК 03. Планировать и реализовывать собственное профессиональное и личностное развитие, предпринимательскую</p> | <p>В области духовно-нравственного воспитания:</p> <ul style="list-style-type: none"> <li>- сформированность нравственного сознания, этического поведения;</li> <li>- способность оценивать ситуацию и принимать осознанные решения,</li> </ul>  | <ul style="list-style-type: none"> <li>- владеть умениями географического анализа и интерпретации информации из различных источников: находить, отбирать, систематизировать информацию, необходимую для изучения географических объектов и явлений, отдельных территорий мира и России, их обеспеченности природными и человеческими ресурсами,</li> </ul>   |



|   |   |  |
|---|---|--|
| <p>деятельность в профессиональной сфере, использовать знания по финансовой грамотности в различных жизненных ситуациях</p> | <p>ориентируясь на морально-нравственные нормы и ценности;</p> <ul style="list-style-type: none"> <li>- осознание личного вклада в построение устойчивого будущего;</li> <li>- ответственное отношение к своим родителям и (или) другим членам семьи, созданию семьи на основе осознанного принятия ценностей семейной жизни в соответствии с традициями народов России;</li> </ul> <p>Овладение универсальными регулятивными действиями:</p> <p>а) самоорганизация:</p> <ul style="list-style-type: none"> <li>- самостоятельно осуществлять познавательную деятельность, выявлять проблемы, ставить и формулировать собственные задачи в образовательной деятельности и жизненных ситуациях;</li> <li>- самостоятельно составлять план решения проблемы с учетом имеющихся ресурсов, собственных возможностей и предпочтений;</li> <li>- давать оценку новым ситуациям;</li> </ul> <p>способствовать формированию и проявлению широкой эрудиции в разных областях знаний, постоянно повышать свой</p> | <p>хозяйственного потенциала, экологических проблем; представлять в различных формах (графики, таблицы, схемы, диаграммы, карты) географическую информацию; формулировать выводы и заключения на основе анализа и интерпретации информации из различных источников географической информации; критически оценивать и интерпретировать информацию, получаемую из различных источников; использовать различные источники географической информации для решения учебных и (или) практико-ориентированных задач;</p> |
|---|---|--|

|  |  |  |
|--|--|--|
|  | <p>образовательный и культурный уровень;</p> <p>б) самоконтроль:<br/>использовать приемы рефлексии для оценки ситуации, выбора верного решения;</p> <ul style="list-style-type: none"> <li>- уметь оценивать риски и своевременно принимать решения по их снижению;</li> </ul> <p>в) эмоциональный интеллект, предполагающий сформированность:<br/>внутренней мотивации, включающей стремление к достижению цели и успеху, оптимизм, инициативность, умение действовать, исходя из своих возможностей;</p> <ul style="list-style-type: none"> <li>- эмпатии, включающей способность понимать эмоциональное состояние других, учитывать его при осуществлении коммуникации, способность к сочувствию и сопереживанию;</li> <li>- социальных навыков, включающих способность выстраивать отношения с другими людьми, заботиться, проявлять интерес и разрешать конфликты;</li> </ul> |  |
| <p>ОК 04.<br/>Эффективно взаимодействовать и работать в коллективе</p> | <ul style="list-style-type: none"> <li>- готовность к саморазвитию, самостоятельности и самоопределению;</li> <li>- овладение навыками учебно-исследовательской, проектной и</li> </ul>  | <ul style="list-style-type: none"> <li>- владеть географической терминологией и системой базовых географических понятий, умение применять социально-экономические понятия для решения учебных и (или) практико-ориентированных задач;</li> </ul> |

|           |  |  |
|-----------|--|--|
| и команде | <p>социальной деятельности;</p> <p>Овладение универсальными коммуникативными действиями:</p> <p>б) совместная деятельность:</p> <ul style="list-style-type: none"><li>- понимать и использовать преимущества командной и индивидуальной работы;</li><li>- принимать цели совместной деятельности, организовывать и координировать действия по ее достижению: составлять план действий, распределять роли с учетом мнений участников, обсуждать результаты совместной работы;</li><li>- координировать и выполнять работу в условиях реального, виртуального и комбинированного взаимодействия;</li><li>- осуществлять позитивное стратегическое поведение в различных ситуациях, проявлять творчество и воображение, быть инициативным</li></ul> <p>Овладение универсальными регулятивными действиями:</p> <p>г) принятие себя и других людей:</p> <ul style="list-style-type: none"><li>- принимать мотивы и аргументы других людей при анализе результатов деятельности;</li></ul> |  |
|-----------|--|--|

|   |  |   |
|---|--|---|
|   | <ul style="list-style-type: none"> <li>- признавать свое право и право других людей на ошибки;</li> <li>- развивать способность понимать мир с позиции другого человека;</li> </ul>  |   |
| <p>ОК 05.<br/>Осуществлять устную и письменную коммуникацию на государственном языке Российской Федерации с учетом особенностей социального и культурного контекста</p> | <p>В области эстетического воспитания:</p> <ul style="list-style-type: none"> <li>- эстетическое отношение к миру, включая эстетику быта, научного и технического творчества, спорта, труда и общественных отношений;</li> <li>- способность воспринимать различные виды искусства, традиции и творчество своего и других народов, ощущать эмоциональное воздействие искусства;</li> <li>- убежденность в значимости для личности и общества отечественного и мирового искусства, этнических культурных традиций и народного творчества;</li> <li>- готовность к самовыражению в разных видах искусства, стремление проявлять качества творческой личности;</li> </ul> <p>Овладение универсальными коммуникативными действиями:</p> <p>а) общение:</p> <ul style="list-style-type: none"> <li>- осуществлять коммуникации во всех сферах жизни;</li> <li>- распознавать невербальные средства</li> </ul> | <ul style="list-style-type: none"> <li>- освоить и применить знания о размещении основных географических объектов и территориальной организации природы и общества (понятия и концепции устойчивого развития, зеленой энергетики, глобализации и проблема народонаселения); выбирать и использовать источники географической информации для определения положения и взаиморасположения объектов в пространстве; описывать положение и взаиморасположение географических объектов в пространстве;</li> <li>- сформировать систему комплексных социально ориентированных географических знаний о закономерностях развития природы, размещения населения и хозяйства: различать географические процессы и явления и распознавать их проявления в повседневной жизни; использовать знания об основных географических закономерностях для определения и сравнения свойств изученных географических объектов, явлений и процессов; проводить классификацию географических объектов, процессов и явлений; устанавливать взаимосвязи между социально-экономическими и геоэкологическими процессами и явлениями; между природными условиями и размещением</li> </ul> |

|   |  |   |
|---|--|---|
|   | <p>общения, понимать значение социальных знаков, распознавать предпосылки конфликтных ситуаций и смягчать конфликты;</p> <p>- развернуто и логично излагать свою точку зрения с использованием языковых средств;</p>   | <p>населения, между природными условиями и природно-ресурсным капиталом и отраслевой структурой хозяйства стран; формулировать и/или обосновывать выводы на основе использования географических знаний;</p>   |
| <p>ОК 06.<br/>Проявлять гражданско-патриотическую позицию, демонстрировать осознанное поведение на основе традиционных общечеловеческих ценностей, в том числе с учетом гармонизации межнациональных и межрелигиозных отношений, применять стандарты антикоррупционного поведения</p> | <p>- осознание обучающимися российской гражданской идентичности;</p> <p>- целенаправленное развитие внутренней позиции личности на основе духовно-нравственных ценностей народов Российской Федерации, исторических и национально-культурных традиций, формирование системы значимых ценностно-смысловых установок, антикоррупционного мировоззрения, правосознания, экологической культуры, способности ставить цели и строить жизненные планы;</p> <p>В части гражданского воспитания:</p> <p>- осознание своих конституционных прав и обязанностей, уважение закона и правопорядка;</p> <p>- принятие традиционных национальных, общечеловеческих гуманистических и</p> | <p>- понимать роль и место современной географической науки в системе научных дисциплин, ее участия в решении важнейших проблем человечества: приводить примеры проявления глобальных проблем, в решении которых принимает участие современная географическая наука, на региональном уровне, в разных странах, в том числе в России; определять роль географических наук в достижении целей устойчивого развития;</p> <p>- владеть умениями географического анализа и интерпретации информации из различных источников: находить, отбирать, систематизировать информацию, необходимую для изучения географических объектов и явлений, отдельных территорий мира и России, их обеспеченности природными и человеческими ресурсами, хозяйственного потенциала, экологических проблем; представлять в различных формах (графики, таблицы, схемы, диаграммы, карты) географическую информацию; формулировать выводы и заключения на основе анализа и интерпретации информации из различных источников</p> |

|  |   |   |
|--|---|---|
|  | <p>демократических ценностей;</p> <ul style="list-style-type: none"> <li>- готовность противостоять идеологии экстремизма, национализма, ксенофобии, дискриминации по социальным, религиозным, расовым, национальным признакам;</li> <li>- готовность вести совместную деятельность в интересах гражданского общества, участвовать в самоуправлении в общеобразовательной организации и детско-юношеских организациях;</li> <li>- умение взаимодействовать с социальными институтами в соответствии с их функциями и назначением;</li> <li>- готовность к гуманитарной и волонтерской деятельности;</li> </ul> <p>патриотического воспитания:</p> <ul style="list-style-type: none"> <li>- сформированность российской гражданской идентичности, патриотизма, уважения к своему народу, чувства ответственности перед Родиной, гордости за свой край, свою Родину, свой язык и культуру, прошлое и настоящее многонационального народа России;</li> <li>- ценностное отношение к государственным символам,</li> </ul> | <p>географической информации; критически оценивать и интерпретировать информацию, получаемую из различных источников; использовать различные источники географической информации для решения учебных и (или) практико-ориентированных задач;</p> <ul style="list-style-type: none"> <li>- сформировать умения применять географические знания для объяснения разнообразных явлений и процессов: объяснять изученные социально-экономические и геоэкологические процессы и явления; объяснять географические особенности стран с разным уровнем социально-экономического развития, включая особенности проявления в них глобальных проблем человечества; использовать географические знания о мировом хозяйстве и населении мира, об особенностях взаимодействия природы и общества для решения учебных и (или) практико-ориентированных задач;</li> </ul> |
|--|---|---|

|  |  |   |
|--|--|---|
|  | <p>историческому и природному наследию, памятникам, традициям народов России, достижениям России в науке, искусстве, спорте, технологиях и труде;</p> <ul style="list-style-type: none"> <li>- идейная убежденность, готовность к служению и защите Отечества, ответственность за его судьбу;</li> </ul> <p>освоенные обучающимися межпредметные понятия и универсальные учебные действия (регулятивные, познавательные, коммуникативные);</p> <ul style="list-style-type: none"> <li>- способность их использования в познавательной и социальной практике, готовность к самостоятельному планированию и осуществлению учебной деятельности, организации учебного сотрудничества с педагогическими работниками и сверстниками, к участию в построении индивидуальной образовательной траектории;</li> <li>- овладение навыками учебно-исследовательской, проектной и социальной деятельности</li> </ul> |   |
| <p>ОК 07. Содействовать сохранению окружающей среды,</p> | <p>В области экологического воспитания:</p> <ul style="list-style-type: none"> <li>- сформированность экологической культуры, понимание влияния социально-</li> </ul>  | <ul style="list-style-type: none"> <li>- сформировать систему комплексных социально ориентированных географических знаний о закономерностях развития природы, размещения</li> </ul> |

|   |  |   |
|---|--|---|
| <p>ресурсосбережению, применять знания об изменении климата, принципы бережливого производства, эффективно действовать в чрезвычайных ситуациях</p> | <p>экономических процессов на состояние природной и социальной среды, осознание глобального характера экологических проблем;</p> <ul style="list-style-type: none"> <li>- планирование и осуществление действий в окружающей среде на основе знания целей устойчивого развития человечества;</li> <li>активное неприятие действий, приносящих вред окружающей среде;</li> <li>- умение прогнозировать неблагоприятные экологические последствия предпринимаемых действий, предотвращать их;</li> <li>- расширение опыта деятельности экологической направленности;</li> <li>- овладение навыками учебно-исследовательской, проектной и социальной деятельности;</li> </ul> | <p>населения и хозяйства: различать географические процессы и явления и распознавать их проявления в повседневной жизни; использовать знания об основных географических закономерностях для определения и сравнения свойств изученных географических объектов, явлений и процессов; проводить классификацию географических объектов, процессов и явлений; устанавливать взаимосвязи между социально-экономическими и геоэкологическими процессами и явлениями; между природными условиями и размещением населения, между природными условиями и природно-ресурсным капиталом и отраслевой структурой хозяйства стран; формулировать и/или обосновывать выводы на основе использования географических знаний;</p> <ul style="list-style-type: none"> <li>- владеть умениями географического анализа и интерпретации информации из различных источников: находить, отбирать, систематизировать информацию, необходимую для изучения географических объектов и явлений, отдельных территорий мира и России, их обеспеченности природными и человеческими ресурсами, хозяйственного потенциала, экологических проблем; представлять в различных формах (графики, таблицы, схемы, диаграммы, карты) географическую информацию; формулировать выводы и заключения на основе анализа и интерпретации информации из различных источников географической информации; критически оценивать и</li> </ul> |
|---|--|---|



|  |   |   |
|--|---|---|
|  |   | <p>интерпретировать информацию, получаемую из различных источников; использовать различные источники географической информации для решения учебных и (или) практико-ориентированных задач;</p> <p>- сформировать умения применять географические знания для объяснения разнообразных явлений и процессов: объяснять изученные социально-экономические и геоэкологические процессы и явления; объяснять географические особенности стран с разным уровнем социально-экономического развития, включая особенности проявления в них глобальных проблем человечества; использовать географические знания о мировом хозяйстве и населении мира, об особенностях взаимодействия природы и общества для решения учебных и (или) практико-ориентированных задач;</p> <p>- сформировать умения применять географические знания для оценки разнообразных явлений и процессов: оценивать географические факторы, определяющие сущность и динамику важнейших социально-экономических и геоэкологических процессов; оценивать изученные социально-экономические и геоэкологические процессы и явления;</p> |
| <p>ОК 09.<br/>Пользоваться профессиональной документацией на</p> | <p>- наличие мотивации к обучению и личностному развитию;<br/>В области ценности научного познания:<br/>- сформированность мировоззрения,</p> | <p>- освоить и применить знания о размещении основных географических объектов и территориальной организации природы и общества (понятия и концепции устойчивого развития, зеленой энергетики, глобализации и проблема</p>   |

|   |   |   |
|---|---|---|
| <p>государственном и иностранном языках</p> | <p>соответствующего современному уровню развития науки и общественной практики, основанного на диалоге культур, способствующего осознанию своего места в поликультурном мире;</p> <ul style="list-style-type: none"> <li>- совершенствование языковой и читательской культуры как средства взаимодействия между людьми и познания мира;</li> <li>- осознание ценности научной деятельности, готовность осуществлять проектную и исследовательскую деятельность индивидуально и в группе;</li> </ul> <p>Овладение универсальными учебными познавательными действиями:</p> <p>б) базовые исследовательские действия:</p> <ul style="list-style-type: none"> <li>- владеть навыками учебно-исследовательской и проектной деятельности, навыками разрешения проблем;</li> <li>- способность и готовность к самостоятельному поиску методов решения практических задач, применению различных методов познания;</li> <li>- овладение видами деятельности по получению нового знания, его</li> </ul> | <p>народонаселения); выбирать и использовать источники географической информации для определения положения и взаиморасположения объектов в пространстве; описывать положение и взаиморасположение географических объектов в пространстве;</p> <ul style="list-style-type: none"> <li>- владеть географической терминологией и системой базовых географических понятий, умение применять социально-экономические понятия для решения учебных и (или) практико-ориентированных задач;</li> <li>- владеть умениями географического анализа и интерпретации информации из различных источников: находить, отбирать, систематизировать информацию, необходимую для изучения географических объектов и явлений, отдельных территорий мира и России, их обеспеченности природными и человеческими ресурсами, хозяйственного потенциала, экологических проблем; представлять в различных формах (графики, таблицы, схемы, диаграммы, карты) географическую информацию; формулировать выводы и заключения на основе анализа и интерпретации информации из различных источников географической информации; критически оценивать и интерпретировать информацию, получаемую из различных источников; использовать различные источники географической информации для решения учебных и (или) практико-ориентированных задач;</li> <li>- сформировать умения применять географические знания</li> </ul> |
|---|---|---|

|  |  |   |
|--|--|---|
|  | <p>интерпретации, преобразованию и применению в различных учебных ситуациях, в том числе при создании учебных и социальных проектов;</p> <p>- формирование научного типа мышления, владение научной терминологией, ключевыми понятиями и методами;</p> <p>-осуществлять целенаправленный поиск переноса средств и способов действия в профессиональную среду</p> | <p>для объяснения разнообразных явлений и процессов: объяснять изученные социально-экономические и геоэкологические процессы и явления; объяснять географические особенности стран с разным уровнем социально-экономического развития, включая особенности проявления в них глобальных проблем человечества; использовать географические знания о мировом хозяйстве и населении мира, об особенностях взаимодействия природы и общества для решения учебных и (или) практико-ориентированных задач;</p> |
|--|--|---|

### 1.2.3. Планируемые личностные результаты в ходе реализации образовательной программы

| Личностные результаты реализации программы воспитания<br>( <i>дескрипторы</i> )  | Код личностных результатов реализации программы воспитания |
|--|--|
| <p>Проявляющий активную гражданскую позицию, демонстрирующий приверженность принципам честности, порядочности, открытости, экономически активный и участвующий в студенческом и территориальном самоуправлении, в том числе на условиях добровольчества, продуктивно взаимодействующий и участвующий в деятельности общественных организаций</p> | <p><b>ЛР 2</b></p>   |
| <p>Проявляющий и демонстрирующий уважение к людям труда, осознающий ценность собственного труда. Стремящийся к</p>   | <p><b>ЛР 4</b></p>   |

|  |              |
|--|--------------|
| формированию в сетевой среде личностно и профессионального конструктивного «цифрового следа»   |              |
| Демонстрирующий приверженность к родной культуре, исторической памяти на основе любви к Родине, родному народу, малой родине, принятию традиционных ценностей многонационального народа России   | <b>ЛР 5</b>  |
| Осознающий приоритетную ценность личности человека; уважающий собственную и чужую уникальность в различных ситуациях, во всех формах и видах деятельности.   | <b>ЛР 7</b>  |
| Проявляющий и демонстрирующий уважение к представителям различных этнокультурных, социальных, конфессиональных и иных групп. Сопричастный к сохранению, преумножению и трансляции культурных традиций и ценностей многонационального российского государства   | <b>ЛР 8</b>  |
| Соблюдающий и пропагандирующий правила здорового и безопасного образа жизни, спорта; предупреждающий либо преодолевающий зависимости от алкоголя, табака, психоактивных веществ, азартных игр и т.д. Сохраняющий психологическую устойчивость в ситуативно сложных или стремительно меняющихся ситуациях | <b>ЛР 9</b>  |
| Проявляющий уважение к эстетическим ценностям, обладающий основами эстетической культуры   | <b>ЛР 11</b> |

|  |              |
|--|--------------|
| Принимающий семейные ценности, готовый к созданию семьи и воспитанию детей; демонстрирующий неприятие насилия в семье, ухода от родительской ответственности, отказа от отношений со своими детьми и их финансового содержания | <b>ЛР 12</b> |
| Добросовестность и ответственность за результат учебной деятельности   | <b>ЛР 14</b> |
| Демонстрация интереса к будущей профессии  | <b>ЛР 15</b> |
| Проявление терпимости и уважения к обычаям и традициям народов России и других государств, способности к межнациональному и межконфессиональному согласию  | <b>ЛР 17</b> |

## 2. СТРУКТУРА И СОДЕРЖАНИЕ ОБЩЕОБРАЗОВАТЕЛЬНОЙ ДИСЦИПЛИНЫ

### 2.1. Объем учебной дисциплины и виды учебной работы

| <b>Вид учебной работы</b>  | <b>Объем в часах</b> |
|--|----------------------|
| <b>Объем образовательной программы дисциплины</b>                                | <b>72</b>            |
| <b>1. Основное содержание</b>  | <b>54</b>            |
| в т.ч.   |                      |
| теоретическое обучение   | 36                   |
| практические занятия   | 18                   |
| <b>2. Профессионально ориентированное содержание (прикладной модуль)</b>         | <b>16</b>            |
| в т.ч.:  |                      |
| теоретическое обучение   | 8                    |
| практические занятия   | 8                    |
| <b>Промежуточная аттестация по дисциплине в форме дифференцированного зачета</b> | <b>2</b>             |

## 2.2. Тематический план и содержание дисциплины «География»

| Наименование разделов и тем                      | Содержание учебного материала (основное и профессионально-ориентированное), лабораторные и практические занятия, прикладной модуль (при наличии)   | Объём часов | Формируемые компетенции    |
|--|--|-------------|----------------------------|
| 1  | 2  | 3           | 4                          |
| <b>Основное содержание</b>                       |  |             |                            |
| Введение   | Введение. Источники географической информации. География как наука. Ее роль и значение в системе наук. Источники географической информации и методы работы с ними. Традиционные и новые методы географических исследований. Географические карты различной тематики и их практическое использование.<br>«Сырые» источники информации и методы работы с ними (видеоблоги, тематические группы в соцсетях, художественная литература, путеводители, карты – их критический анализ)   | 2           | ОК01.<br>ОК 02.            |
| <b>Раздел 1. Общая характеристика мира</b>       |  | <b>38</b>   |                            |
| Тема 1.1.<br>Современная политическая карта мира | <b>Содержание учебного материала</b><br>Теоретическое обучение<br>Политическая карта мира. Исторические этапы ее формирования и современные особенности. Субъекты политической карты мира. Суверенные государства и самоуправляющиеся государственные образования.<br>Группировка стран по площади территории и численности населения. Формы правления, типы государственного устройства и формы государственного режима<br>Типология стран по уровню социально-экономического развития. Условия и особенности социально-экономического развития развитых и развивающихся стран и их типы.<br>Понятие о политической географии. Влияние международных отношений на политическую карту мира. Региональные и локальные конфликты. Основные | 6           | ОК 02.<br>ОК 04.<br>ОК 09. |

| Наименование разделов и тем                               | Содержание учебного материала (основное и профессионально-ориентированное), лабораторные и практические занятия, прикладной модуль (при наличии)   | Объём часов         | Формируемые компетенции  |
|---|--|---------------------|--|
|   | <p>политические и военные союзы в современном мире</p> <p><b>Практическое занятие</b></p> <p>№1: «Ознакомление с политической картой мира»</p>   | 2                   |  |
| <p>Тема 1.2.<br/>География мировых природных ресурсов</p> | <p>Содержание учебного материала</p> <p>Теоретическое обучение</p> <p>Мировые природные ресурсы. Ресурсообеспеченность. Классификация видов природных ресурсов (минеральные, земельные, водные, биологические, агроклиматические и т.д.). Размещение различных видов природных ресурсов на территории мировой суши. Ресурсы Мирового океана. Территориальные сочетания природных ресурсов. Природно-ресурсный потенциал.</p> <p>Рациональное использование ресурсов и охрана окружающей среды</p> <p>№ 2: «Оценка ресурсообеспеченности отдельных стран (регионов) мира (по выбору)»</p> <p>№3: «Выявление и обозначение регионов с неблагоприятной экологической ситуацией»</p> | 6<br><br>2<br><br>2 | <p>ОК 01.<br/>ОК 02.<br/>ОК 03.<br/>ОК 05.<br/>ОК 06.<br/>ОК 07.</p> |
| <p>Тема 1.3.<br/>География населения мира</p>             | <p><b>Содержание учебного материала</b></p> <p>Теоретическое обучение</p> <p>1. Современная демографическая ситуация.</p> <p>Численность населения мира и ее динамика. Наиболее населенные регионы и страны мира. Воспроизводство населения и его типы. Демографическая политика. Качество жизни населения. Территориальные различия в средней продолжительности жизни населения, обеспеченности чистой питьевой водой, уровне заболеваемости, младенческой смертности и грамотности населения. Индекс человеческого развития</p> <p>Современная структура населения</p>   | 6<br><br>2          | <p>ОК 01.<br/>ОК 02.</p>   |



| Наименование разделов и тем | Содержание учебного материала (основное и профессионально-ориентированное), лабораторные и практические занятия, прикладной модуль (при наличии)  | Объем часов | Формируемые компетенции              |
|-----------------------------|---|-------------|--------------------------------------|
|                             | Половозрастная структура населения. Расовый, этнолингвистический и религиозный состав населения мира. Социальная структура общества   |             |                                      |
|                             | 2. Занятость населения. Размещение населения. Экономически активное и самодеятельное население. Качество рабочей силы в различных странах мира. Особенности размещения населения в регионах и странах мира. Миграции населения, их основные причины и направления. Урбанизация. Масштабы и темпы урбанизации в различных регионах и странах мира «Ложная» урбанизация, субурбанизация, урбанизация. Города-миллионеры, «сверхгорода» и мегалополисы | 2           |                                      |
|                             | <b>Практическое занятие</b>   |             |                                      |
|                             | №4: «Анализ особенностей населения в различных странах и регионах мира (особенности демографической ситуации, расселения, сравнительная оценка качества жизни населения, сравнительная оценка культурных традиций народов и др.)»   | 2           |                                      |
| Тема 1.4. Мировое хозяйство | <b>Содержание учебного материала</b>  | 18          |                                      |
|                             | Теоретическое обучение<br>1. Современные особенности развития мирового хозяйства. Мировая экономика, исторические этапы ее развития. Международное географическое разделение труда. Международная специализация и кооперирование. Научно-технический прогресс и его современные особенности. Современные особенности развития мирового хозяйства. Социально-экономические модели стран. Интернационализация   | 2           | ОК 01.<br>ОК 02.<br>ОК 03.<br>ОК 04. |

| Наименование разделов и тем | Содержание учебного материала (основное и профессионально-ориентированное), лабораторные и практические занятия, прикладной модуль (при наличии)  | Объём часов | Формируемые компетенции |
|-----------------------------|---|-------------|-------------------------|
|                             | производства и глобализация мировой экономики. Региональная интеграция. Основные показатели, характеризующие место и роль стран в мировой экономике   |             |                         |
|                             | <i>*Профессионально-ориентированное содержание</i>  | 16          |                         |
|                             | Теоретическое обучение<br>2. География основных отраслей мирового хозяйства<br>Топливо-энергетический комплекс мира. Электроэнергетика мира. Топливный баланс мира. Рост производства различных видов топлива. Газовая, нефтяная, угольная промышленность мира. Альтернативные источники энергии. Географические особенности развития мировой электроэнергетики | 2           |                         |
|                             | Чёрная и цветная металлургия. Современное развитие чёрной металлургии мира. Металлургические базы мира. Географические особенности развития цветной металлургии мира. Факторы размещения предприятий цветной металлургии  |             |                         |
|                             | Машиностроение. Отраслевая структура машиностроения. Развитие отраслей машиностроения в мире. Главные центры машиностроения   |             |                         |
|                             | Транспортный комплекс<br>Транспортный комплекс и его современная структура. Грузо- и пассажирооборот транспорта. Географические особенности развития различных видов мирового транспорта. Крупнейшие мировые морские торговые порты и аэропорты   | 2           |                         |
|                             | Химическая промышленность. Лесная (лесоперерабатывающая) и лёгкая промышленность<br>Географические особенности развития химической, лесной и лёгкой промышленности  | 2           |                         |

| Наименование разделов и тем                       | Содержание учебного материала (основное и профессионально-ориентированное), лабораторные и практические занятия, прикладной модуль (при наличии)   | Объём часов  | Формируемые компетенции |
|---|--|--|-------------------------|
|   | <p>Сельское хозяйство</p> <p>Сельское хозяйство и его экономические особенности. Интенсивное и экстенсивное сельскохозяйственное производство. «Зеленая революция» и ее основные направления. Агропромышленный комплекс. География мирового растениеводства и животноводства</p> <p>География отраслей непродовольственной сферы.</p> <p>Основные направления международной торговли товарами и услугами. Факторы, формирующие международную хозяйственную специализацию стран и регионов мира.</p> <p>Дифференциация стран мира по уровню развития медицинских, образовательных, туристских, деловых и информационных услуг. Особенности современной торговли услугами</p> <p>Практические занятия</p> <p>№ 5: «Определение хозяйственной специализации стран и регионов мира»</p> <p>№ 6: «Размещение профильной отрасли мирового хозяйства на карте мира»</p> <p>№7: «Составление экономико-географической характеристики профильной отрасли»</p> <p>№8: «Определение и обозначение стран-экспортеров основных видов промышленной и сельскохозяйственной продукции, видов сырья, районов международного туризма и отдыха»</p> | <p></p> <p>2</p> <p></p> <p>2</p> <p>2</p> <p>2</p> <p>2</p> |                         |
| <b>Основное содержание</b>                        |  |  |                         |
| <b>Раздел 2. Региональная характеристика мира</b> |  | <b>28</b>  | ОК 01.                  |
| Тема 2.1.<br>Зарубежная<br>Европа                 | <b>Содержание учебного материала</b>   | 6  | ОК 02.<br>ОК 03.        |
|   | Теоретическое обучение<br>1. Место и роль Зарубежной Европы в мире. Особенности географического  | 2  | ОК 01.<br>ОК 02.        |

| Наименование разделов и тем  | Содержание учебного материала (основное и профессионально-ориентированное), лабораторные и практические занятия, прикладной модуль (при наличии)  | Объем часов         | Формируемые компетенции    |
|------------------------------|---|---------------------|----------------------------|
|                              | положения региона. История формирования его политической карты. Характеристика природно-ресурсного потенциала. Особенности населения<br>Хозяйство стран Зарубежной Европы. Сельское хозяйство. Транспорт. Туризм. Особенности отраслевого состава промышленности. Особенности развития сельского хозяйства Зарубежной Европы. Уровень развития транспорта и туризма в Европе. *Развитие и размещение предприятий профильной отрасли в Европе  |                     | ОК 03.                     |
|                              | 2.Германия и Великобритания как ведущие страны Зарубежной Европы. Условия их формирования и развития. Особенности политической системы. Природно-ресурсный потенциал, население, ведущие отрасли хозяйства и их территориальная структура   | 2                   |                            |
|                              | Практическое занятие  |                     |                            |
|                              | № 9: «Характеристика особенностей природы, населения и хозяйства европейской страны»  | 2                   |                            |
| Тема 2.2.<br>Зарубежная Азия | <b>Содержание учебного материала</b><br>Теоретическое обучение<br>1.Место и роль Зарубежной Азии в мире. Особенности географического положения региона. История формирования его политической карты. «Горячие точки» современной зарубежной Азии. Характерные черты природно-ресурсного потенциала, населения и хозяйства регионов зарубежной Азии. *Развитие и размещение предприятий профильной отрасли в Азии<br>2. Япония, Китай, Индия и страны Персидского залива как ведущие страны Зарубежной Азии. Условия их формирования и развития. Особенности политической системы. Природно-ресурсный потенциал, население, ведущие отрасли хозяйства и их территориальная структура | 6<br><br>2<br><br>2 | ОК 01.<br>ОК 02.<br>ОК 03. |

| Наименование разделов и тем | Содержание учебного материала (основное и профессионально-ориентированное), лабораторные и практические занятия, прикладной модуль (при наличии)  | Объём часов | Формируемые компетенции                   |
|-----------------------------|---|-------------|---|
|                             | <p><b>Практическое занятие</b></p> <p>№ 10: «Сравнительная характеристика особенностей природы, населения и хозяйства стран Юго-Западной и Юго-Восточной Азии»</p>  | 2           |   |
| Тема 2.3. Африка            | <p><b>Содержание учебного материала</b></p> <p>Теоретическое обучение</p> <p>Место и роль Африки в мире. Особенности географического положения региона. История формирования его политической карты. Характерные черты природно-ресурсного потенциала и особенности населения Африки</p> <p>Хозяйство стран Африки. Особенности хозяйства стран Африки. Особенности развития субрегионов Африки. Экономическая отсталость материка и пути ее преодоления. *Развитие и размещение предприятий профильной отрасли в Африке</p>  | 2           | <p>ОК 01.</p> <p>ОК 02.</p> <p>ОК 03.</p> |
| Тема 2.4. Америка           | <p><b>Содержание учебного материала</b></p> <p>Теоретическое обучение</p> <p>1. Место и роль Северной Америки в мире. Особенности географического положения региона. История формирования его политической карты. Характерные черты природно-ресурсного потенциала, населения и хозяйства. *Развитие и размещение предприятий профильной отрасли в Северной Америке</p> <p>США. Природные ресурсы, население и хозяйство США. Условия их формирования и развития. Особенности политической системы. Население США. Ведущие отрасли хозяйства и экономические районы США</p> <p>Канада. Природные ресурсы и хозяйство Канады. Условия их формирования и развития. Особенности политической системы. Население Канады. Ведущие отрасли хозяйства и экономические районы Канады</p> <p>2. Место и роль Латинской Америки в мире. Особенности географического</p> | 6           | <p>ОК 01.</p> <p>ОК 02.</p> <p>ОК 03.</p> |

| Наименование разделов и тем   | Содержание учебного материала (основное и профессионально-ориентированное), лабораторные и практические занятия, прикладной модуль (при наличии)   | Объём часов | Формируемые компетенции    |
|-------------------------------|--|-------------|----------------------------|
|                               | <p>положения региона. История формирования его политической карты. Население Латинской Америки<br/> Хозяйство стран Латинской Америки. Отрасли международной специализации. Территориальная структура хозяйства. Интеграционные группировки<br/> Бразилия и Мексика как ведущие страны Латинской Америки. Условия их формирования и развития. Особенности политической системы. Природно-ресурсный потенциал, население, ведущие отрасли хозяйства и их территориальная структура. *Развитие и размещение предприятий профильной отрасли в Латинской Америке</p> |             |                            |
|                               | Практическое занятие   |             |                            |
|                               | №11: «Составление сравнительной экономико-географической характеристики двух стран Северной и Латинской Америки»   | 2           |                            |
| Тема 2.5. Австралия и Океания | <b>Содержание учебного материала</b>   | 2           |                            |
|                               | <p>Теоретическое обучение<br/> 1. Место и роль Австралии и Океании в мире. Особенности географического положения региона. История формирования его политической карты. Особенности природно-ресурсного потенциала, населения и хозяйства. Отраслевая и территориальная структура хозяйства Австралии и Новой Зеландии. *Развитие и размещение предприятий профильной отрасли в Австралии и Океании</p>   | 2           | ОК 01.<br>ОК 02.<br>ОК 03. |
| Тема 2.6. Россия в            | <b>Содержание учебного материала</b>   | 6           |                            |

| Наименование разделов и тем  | Содержание учебного материала (основное и профессионально-ориентированное), лабораторные и практические занятия, прикладной модуль (при наличии)  | Объём часов | Формируемые компетенции    |
|--|---|-------------|----------------------------|
| современном мире   | <p>Теоретическое обучение</p> <p>1.Россия на политической карте мира. Изменение географического, геополитического и геоэкономического положения России на рубеже XX — XXI веков. Место России в мировом хозяйстве, ее участие в международной торговле товарами и других формах внешнеэкономических связей. Особенности территориальной структуры хозяйства. География отраслей международной специализации РФ. *Развитие и размещение предприятий профильной отрасли в России</p>  | 2           | ОК 01.<br>ОК 02.<br>ОК 03. |
|  | <p>Практические занятия</p>   |             |                            |
|  | <p>№12: «Оценка современного геополитического и геоэкономического положения России. Определение роли России и её отдельных регионов в международном географическом разделении труда»</p> <p>№13: «Определение отраслевой и территориальной структуры внешней торговли товарами России»</p>  | 4           |                            |
| <b>Раздел 3. Глобальные проблемы человечества</b>  |   | <b>2</b>    |                            |
| <p>Тема 3.1.</p> <p>Классификация глобальных проблем.</p> <p>Глобальные прогнозы, гипотезы и проекты</p> | <p><b>Содержание учебного материала</b></p> <p>Теоретическое обучение</p> <p>Глобальные проблемы человечества. Глобальные процессы. Континентальные, региональные, зональные, локальные проявления глобальных процессов. Понятие о глобальных проблемах современности — естественно-научных и общественных. Сырьевая, энергетическая, демографическая, продовольственная и экологическая проблемы как особо приоритетные, возможные пути их решения. Проблема преодоления отсталости развивающихся стран. *Влияние предприятий профильной отрасли на глобальные проблемы.</p> <p>Роль географии в решении глобальных проблем человечества</p> | 2           |                            |

| Наименование разделов и тем | Содержание учебного материала (основное и профессионально-ориентированное), лабораторные и практические занятия, прикладной модуль (при наличии) | Объём часов    | Формируемые компетенции |
|-----------------------------|--|----------------|-------------------------|
| Дифференцированный зачет    |  | 2              |                         |
| <b>Всего</b>                |  | <b>72 часа</b> |                         |



### **3. Условия реализации программы общеобразовательной дисциплины**

#### **3.1. Требования к минимальному материально-техническому обеспечению**

Для реализации программы дисциплины должны быть предусмотрены следующие специальные помещения: наличия учебного кабинета «Географии и биологии»

Оборудование учебного кабинета:

- посадочные места по количеству обучающихся;
- рабочее место преподавателя.
- комплект учебно-наглядных пособий: атлас мира, контурные карты, карта мира, глобус.

Технические средства обучения:

- интерактивная панель;
- ноутбук
- комплект электронных пособий, презентаций по темам дисциплины.

#### **3.2. Информационное обеспечение реализации программы**

##### **Основные печатные издания**

1. Баранчиков Е.В. География: учеб. для студ.учреждений сред.проф.образования. – 3-е изд., стер.. – М.: Издательский центр «Академия», 2017. – 320 с.
2. Гладкий Ю.Н. Экономическая и социальная география зарубежных стран: Учебник / Ю.Н. Гладкий. — М.: Академия, 2019. — 224 с.
3. Голубчик М. М. Социально-экономическая география. — М.: Юрайт, 2020. — 476 с.
4. Каледин Н. В. География мира в 3 томах. Том 2. Социально-экономическая география мира. — М.: Юрайт, 2020. — 297 с.
5. Кузьбожев Э. Н. Экономическая география и регионалистика (история, методы, состояние и перспективы размещения производительных сил). — М.: Юрайт, 2020. — 432 с.
6. Родионова И. А. Экономическая и социальная география мира в 2 частях. Часть 1. — М.: Юрайт, 2020. — 386 с.

7. Родионова И. А. Экономическая и социальная география мира в 2 частях. Часть 2. — М.: Юрайт, 2020. — 246 с.
8. Симагин Ю. А. Экономическая география и регионалистика. — М.: Юрайт, 2020. — 412 с.
9. Солодовников А. Ю. Социально-экономическая география Африки. — М.: Юрайт, 2020. — 202 с.
10. Солодовников А. Ю. Социально-экономическая география евроатлантического региона. — М.: Юрайт, 2020. — 371 с.
11. Солодовников А. Ю. Социально-экономическая география зарубежной Азии, Австралии и Океании. — М.: Юрайт, 2020. — 420 с.
12. Солодовников А. Ю. Социально-экономическая география Латинской Америки. — М.: Юрайт, 2020. — 242 с.

#### **4. Контроль и оценка результатов освоения общеобразовательной дисциплины**

**Контроль и оценка** результатов освоения общеобразовательной дисциплины раскрываются через дисциплинарные результаты, направленные на формирование общих и профессиональных компетенций по разделам и темам содержания учебного материала.

| <b>Общая/профессиональная компетенция</b>   | <b>Раздел/Тема</b>   | <b>Тип оценочных мероприятий</b>   |
|---|--|--|
| ОК 01. Выбирать способы решения задач профессиональной деятельности применительно к различным контекстам  | Р 1, Темы 1.2, 1.3, 1.4<br>Р 2, Темы 2.1 - 2.6<br>Р 3, Тема 3.1      | тестирование<br>Кейс задания<br>географический диктант<br>устный опрос<br>фронтальный письменный опрос   |
| ОК 02. Использовать современные средства поиска, анализа и интерпретации информации, и информационные технологии для выполнения задач профессиональной деятельности | Р 1, Темы 1.1.,1.2, 1.3, 1.4<br>Р 2, Темы 2.1 - 2.6<br>Р 3, Тема 3.1 | эссе, доклады, рефераты<br>оценка составленных презентаций по темам раздела<br>оценка работы с картами атласа мира, заполнение контурных карт<br>контрольная работа<br>оценка самостоятельно выполненных заданий<br>дифференцированный зачет |
| ОК 03. Планировать и реализовывать  | Р 1, Тема 1.3; 1.4.<br>Р 2, Темы 2.1 - 2.6                           | проводится в форме тестирования  |

|   |   |  |
|---|---|--|
| <p>собственное профессиональное и личностное развитие, предпринимательскую деятельность в профессиональной сфере, использовать знания по финансовой грамотности в различных жизненных ситуациях</p>   | <p>Р 3, Тема 3.1</p>                          |  |
| <p>ОК 04. Эффективно взаимодействовать и работать в коллективе и команде</p>  | <p>Р 1, Темы 1.1., 1.4.<br/>Р 3, Тема 3.1</p> |  |
| <p>ОК 05. Осуществлять устную и письменную коммуникацию на государственном языке Российской Федерации с учетом особенностей социального и культурного контекста</p>   | <p>Р 1, Темы 2.1, 2.2<br/>Р 3, Темы 3.1</p>   |  |
| <p>ОК 06. Проявлять гражданско-патриотическую позицию, демонстрировать осознанное поведение на основе традиционных общечеловеческих ценностей, в том числе с учетом гармонизации межнациональных и межрелигиозных отношений, применять стандарты антикоррупционного поведения</p> | <p>Р 1, Темы 1.2.<br/>Р 3, Тема 3.1</p>       |  |
| <p>ОК 07. Содействовать сохранению</p>  | <p>Р 1, Темы 1.2.<br/>Р 3, Тема 3.1</p>       |  |

|   |                       |  |
|---|-----------------------|--|
| <p>окружающей среды,<br/> ресурсосбережению,<br/> применять знания об<br/> изменении климата,<br/> принципы<br/> бережливого<br/> производства,<br/> эффективно<br/> действовать в<br/> чрезвычайных<br/> ситуациях</p> |                       |  |
| <p>ОК 09. Пользоваться<br/> профессиональной<br/> документацией на<br/> государственном и<br/> иностранных языках</p>   | <p>Р 1, Тема 1.1.</p> |  |